

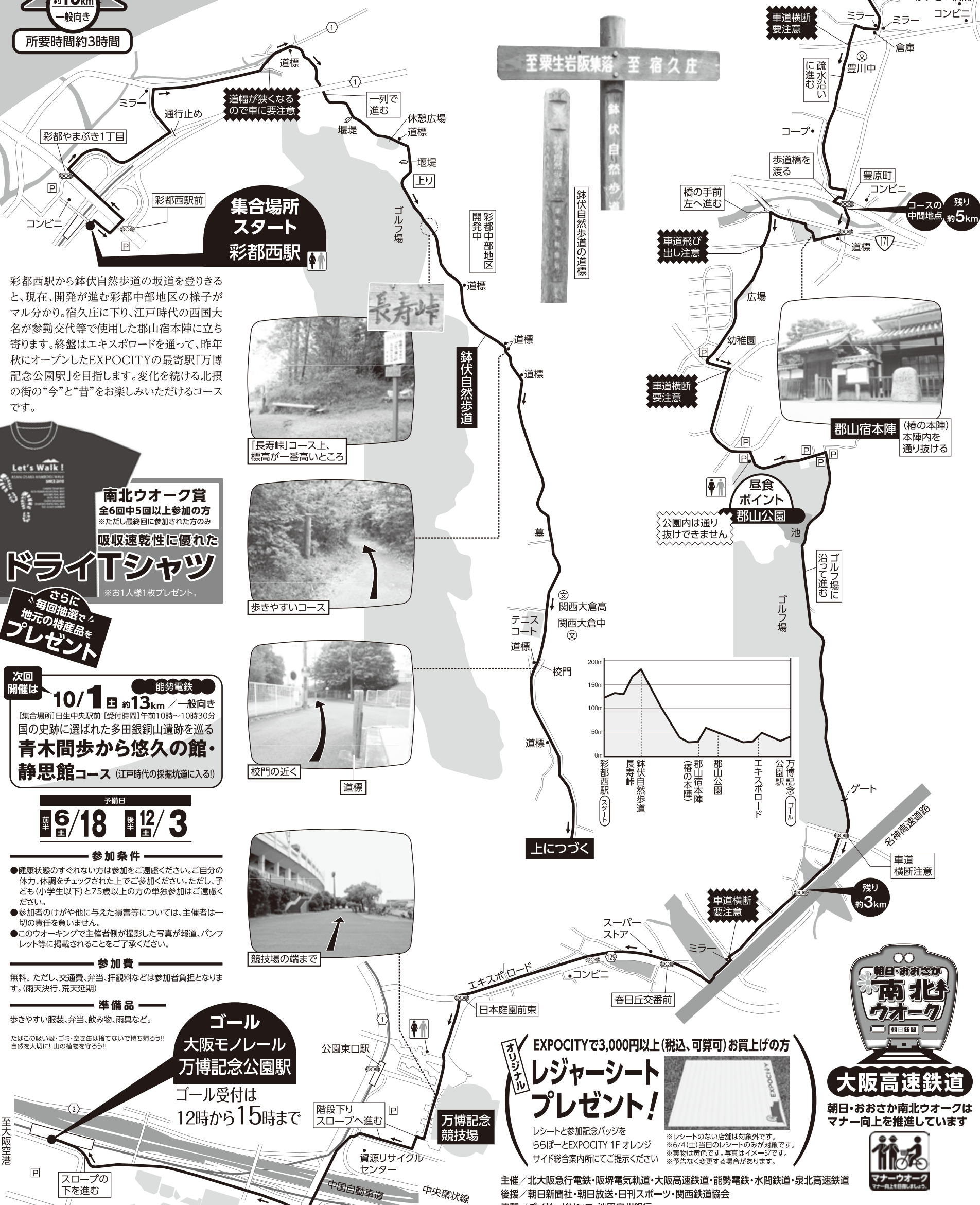
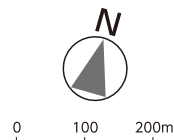
2016
第3回
6/4
約10km
一般向き
所要時間約3時間

変わり続ける街 変わらない街

彩都から万博記念公園をめざすコース

集合場所 彩都西駅前

受付時間 午前10時～10時30分



彩都西駅から鉢伏自然歩道の坂道を登りきると、現在、開発が進む彩都中部地区の様子がマル分かり。宿久庄に下り、江戸時代の西国大名が参勤交代等で使用した郡山宿本陣に立ち寄ります。終盤はエキスポロードを通過して、昨春秋にオープンしたEXPOCITYの最寄駅「万博記念公園駅」を目指します。変化を続ける北摂の街の“今”と“昔”をお楽しみいただけるコースです。

南北ウォーク賞
全6回中5回以上参加の方
※ただし最終回に参加された方のみ

吸収速乾性に優れた
ドライTシャツ
※お1人様1枚プレゼント。

さらに
毎回抽選で
地元の特産品を
プレゼント

次回開催は **10/1** 日 約13km / 一般向き
[集合場所] 日生中央駅前 [受付時間] 午前10時～10時30分
国の史跡に選ばれた多田銀銅山遺跡を巡る
青木間歩から悠久の館・静思館コース (江戸時代の探掘坑道に入る!)

予備日
前半 **6/18** 日 後半 **12/3** 日

参加条件

- 健康状態のすぐれない方は参加をご遠慮ください。ご自分の体力、体調をチェックされた上でご参加ください。ただし、子ども(小学生以下)と75歳以上の方の単独参加はご遠慮ください。
- 参加者のけがや他に与えた損害等については、主催者は一切の責任を負いません。
- このウォーキングで主催者側が撮影した写真が報道、パンフレット等に掲載されることをご了承ください。



参加費

無料。ただし、交通費、弁当、拝観料などは参加者負担となります。(雨天決行、荒天延期)

準備品

歩きやすい服装、弁当、飲み物、雨具など。

ゴール
大阪モノレール
万博記念公園駅
ゴール受付は
12時から15時まで



至粟生岩阪集落 至宿久庄



鉢伏自然歩道

関西大倉高
関西大倉中

校門

上につづく

エキスポロード

公園東口駅

至門真市

車道横断 要注意

に疏水沿いに進む

コープ

歩道橋を渡る

橋の手前左へ進む

車道飛び出し注意

車道横断 要注意

公園内は通り抜けできません

昼食ポイント

ゴルフ場に沿って進む

ゲート

車道横断 要注意

残り約3km

スーパー

コンビニ

春日丘交番前

日本庭園前東

公園東口駅

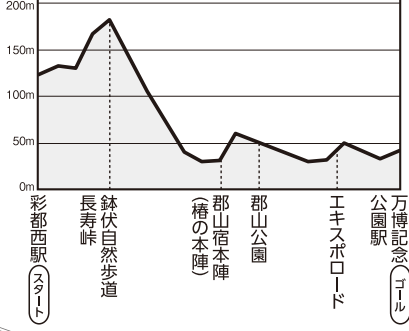
階段下りスロープへ進む

万博記念競技場

資源リサイクルセンター

中国自動車道

残り約1km



EXPOCITYで3,000円以上(税込、可算可)お買上げの方
レジャーシートプレゼント!


レシートと参加記念バッジを
ららぽーとEXPOCITY 1F オレンジ
サイド総合案内所にてご提示ください

※レシートのない店舗は対象外です。
※6/4(土)当日のレシートのみが対象です。
※実物は黄色です。写真はイメージです。
※予告なく変更する場合があります。



大阪高速鉄道

朝日・おおさか南北ウォークは
マナー向上を推進しています



主催/北大阪急行電鉄・阪堺電気軌道・大阪高速鉄道・能勢電鉄・水間鉄道・泉北高速鉄道
後援/朝日新聞社・朝日放送・日刊スポーツ・関西鉄道協会
協賛/ダイドードリンコ・池田泉州銀行

朝日新聞 DyDo 池田泉州銀行

参加番号 受付でマップをお受け取りください