

妙見口駅から能勢妙見山へのフリーハイキング用マップ

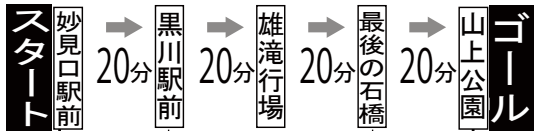
黒川ダリヤ園



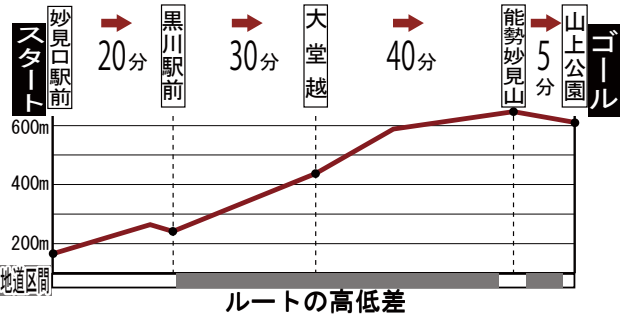
500m

全コースともトレッキングシューズがお勧めです

新滝道コース
距離 約3.6km

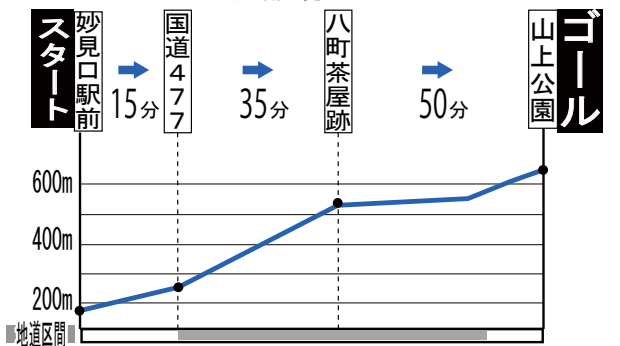


大堂越（おおどうごえ）コース
距離 約4.2km

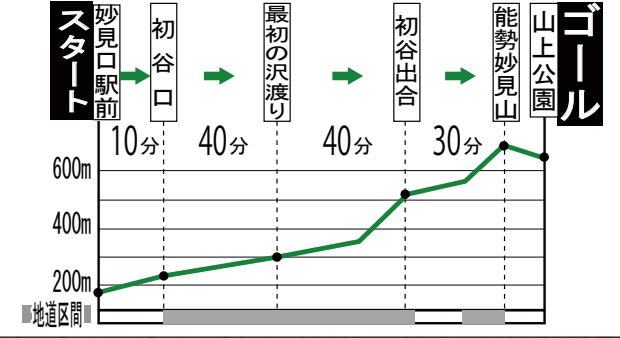


ルート的高低差

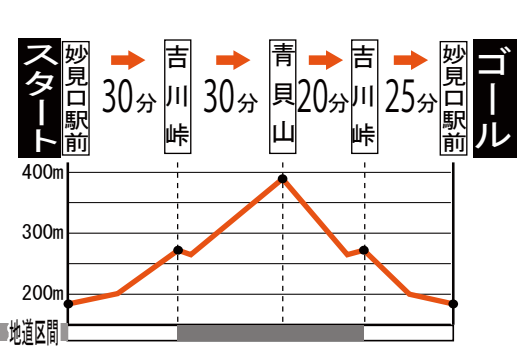
上杉尾根コース
距離 約4.3km



初谷溪谷コース
距離 約5.9km



青貝山コース
距離 約6.0km



至 野間の大ケヤキ

至 天王山神社
作業用林道の下りが続く

至 本瀧寺・妙見奥之院



台場クヌギに癒される大堂越コース



川西市天然記念物 台場クヌギ林

町石や鳥居が残る新滝道コース



石の鳥居を三度くぐれば頂上間近

スタート
妙見口駅前

車道歩き
片側を
一列歩行

眺望が楽しみな上杉尾根コース



展望のベンチから大阪平野を望む

豊能町
ベンチ代わりになる現代アート
制作：鈴木貴博&吉川自治会

沢渡りを繰り返す初谷溪谷コース



雨天後の増水には要注意

手軽に山歩きできる青貝山コース



青貝山への案内道標あり

地形図についての凡例はこちらから



～ 凡例 ～

- ...案内道標看板
- ...緊急通報ポイント看板(抜粋)
- ...ヘリピックアップ場所
- ...上杉尾根コース
- ...初谷溪谷コース
- ...大堂越コース
- ...青貝山コース
- ...新滝道コース(4月から通行止め解除)

※緊急通報ポイント看板は概ね200mごとに設置しています。見失ったら来た道に戻ることに。

※コース周辺の山林は私有地が多いので協定に入ったりせず、慎重に歩くよう心がけてください。



ハイキングについての諸注意を必ずお読みください

- 【新型コロナウイルス感染症 拡大防止のため】**
- 必ずマスクを携帯して場合によっては必ず着用してください。
 - 歩行中は各々間隔を保つよう留意ください。(ソーシャルディスタンス)
 - 同行者同士の会話でも接近しての会話は極力控えるように願います。
- 【ハイキングのマナー】**
- コースの大半は公道です。交通ルールに従いマナーを守って歩きましょう。
 - のどが渇く前にこまめに水分補給するよう心がけましょう。
 - 大量の汗をかき前に1枚脱ぐなど、こまめに体温調節をしましょう。
 - 自然の草花、生物はみんなの貴重な財産です。採取は絶対に厳禁です!
 - ゴミや空き缶は必ず持ち帰りましょう。
 - 歩行中の喫煙や日傘の使用は周りに迷惑がかかりますのでご遠慮ください。
 - コースを外れた場合を含め、ご本人のケガ、他に与えた損害などについて、当社は一切の責任を負いません。各自の責任において慎重に行動してください。
 - コースが分からなくなったら、慌てず来た道を戻り道標看板などの目録物を見つけて『深呼吸...』落ち着いてコースマップと照合して冷静に判断しましょう。
 - 遭難防止のため、**日没の2時間前には下山し終えましょう。**
 - 大阪府の日没時間は9月/18時頃 10月/17時30分頃 11月/17時頃です。

○お問い合わせ (9:30~17:30、土・日・祝日を除く)
能勢電鉄ハイキング担当 072-792-7716

発行 / 2021年5月 能勢電鉄(株)

国土地理院 地図・空中写真閲覧サービスのデータをもとに作成